

**Cellule de veille sécheresse
du 04 juillet 2019**

COMPTE RENDU

direction
départementale
des Territoires

Jura

service
de l'eau, des risques
de l'environnement
et de la forêt

Participants / Excusés :

AFB : Guy DURAND
ARS : Frank Kron
DDT : Pierre MINOT (SEREF),
Yves Chevallier (SEA) et
Claire FRANCESCONI (SEREF)

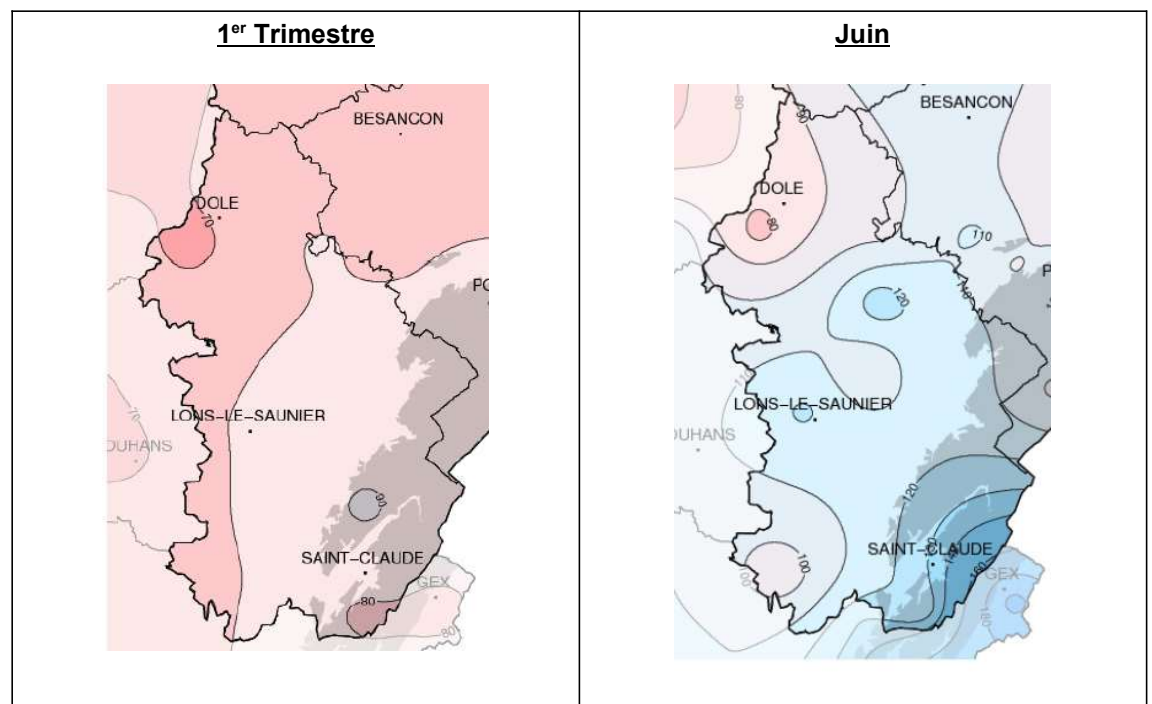
SIDPC : Excusé
DREAL : excusée
Météo France : excusé

Situation météorologique et hydrologique (données MétéoFrance et DREAL)

Bilan du mois de Juin

Depuis le début de l'année, il est tombé globalement 80 % des normales, un peu moins sur le flanc ouest de la région. Il manque donc un mois de pluie.
Le cumul des précipitations du mois de juin, qui sont tombées essentiellement en début de mois, est hétérogène sur la région. Il est excédentaire du sud du Jura au nord de la Haute-Saône. Mais il est déficitaire sur l'est de la région relativement épargné par les pluies du début de mois. Pas ou très peu de pluies durant cette dernière semaine.

Précipitations en % par rapport à la normale



horaires d'ouverture :
9h00 – 11h45
13h45 – 16h30

4, rue du curé Marion
BP 50356
39015 Lons-le-Saunier
Cedex

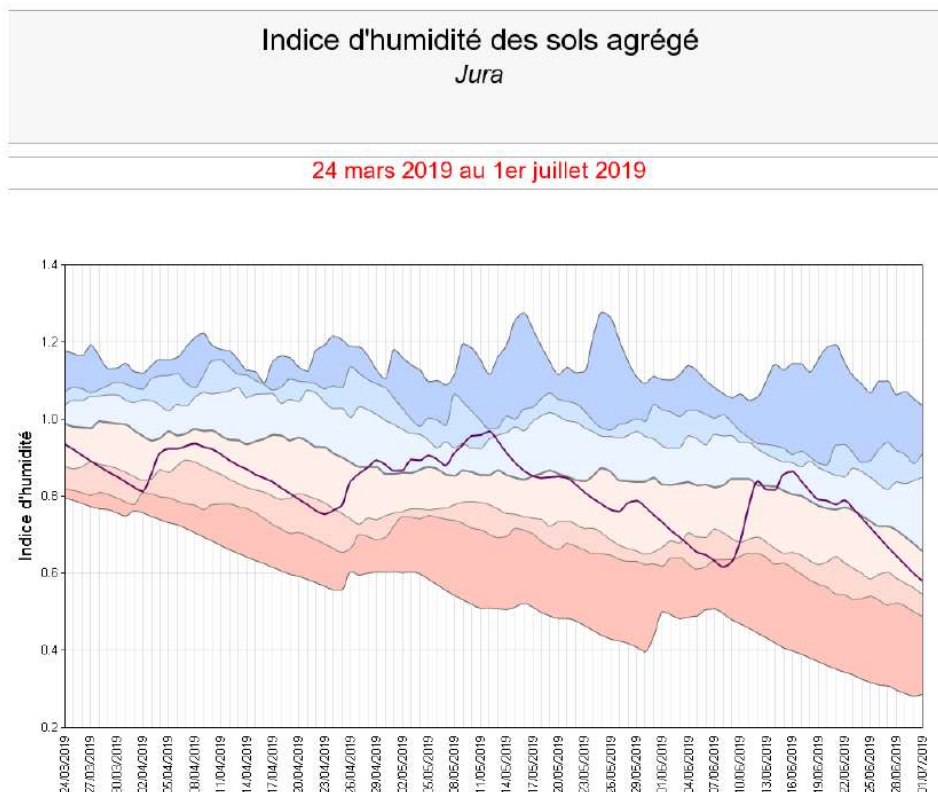
téléphone :
03 84 86 80 00

télécopie :
03 84 86 80 10

courriel :
ddt@jura.gouv.fr

Indice d'humidité des sols

La période caniculaire a fait descendre l'indice. Il est maintenant au niveau du 2ème décile, soit une valeur que l'on observe 1 année sur 5.



Hydrologie

La situation se dégrade : toutes les unités sont au moins en alerte. Trois unités sont en alerte renforcée : celles en alerte la semaine dernière : Allan, Vosges Haute-Saônoise et plateau calcaire de Haute-Saône.

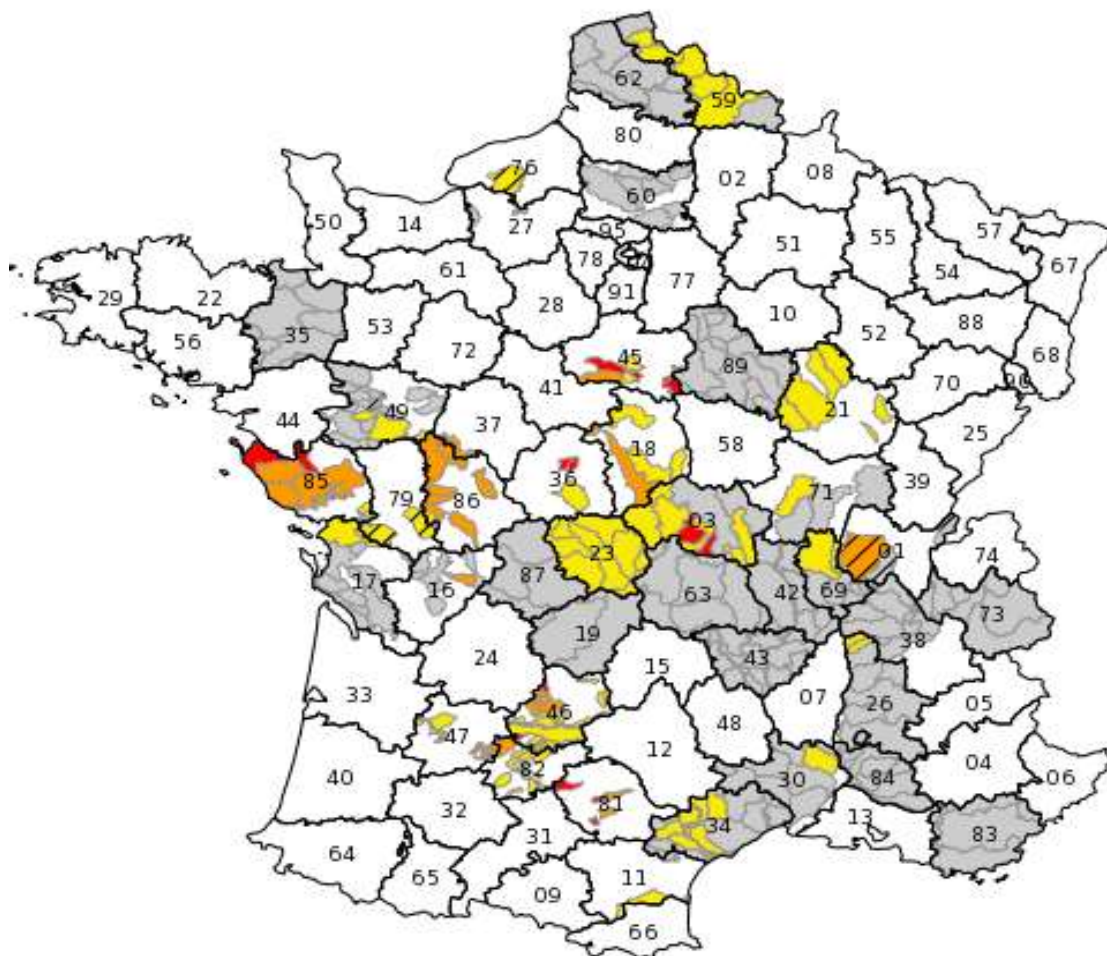
Le Doubs à Ville-du-Pont (en aval des pertes) est passé sous la barre fatidique des 100 l/s (confirmé par un jaugeage du lundi 1er juillet). Malgré l'ouverture des vannes de Saint-Point, ce lundi soir, les débits à cette station restent très bas. Pour le moment le Doubs ne semble pas être à sec, mais il en est très proche...

Le bulletin de la semaine prochaine comprendra les statistiques des VCN3 de juillet et sera donc moins "dur", mais les niveaux resteront globalement les mêmes surtout compte tenu du peu de précipitations annoncées par Météo-France et donc de la possible poursuite de la baisse des niveaux.

A noter une publication des niveaux des nappes à période de deux semaines désormais. Les niveaux des nappes seront actualisés dans le bulletin de la semaine prochaine. Toutes les nappes sont inférieures à la normale. Les plus "chanceuses" sont un peu en dessous des normales (comme la plaine de l'Arlier à Dommartin)

Arrêtés sécheresse dans la région :

- Saône-et-Loire : un arrêté de niveau alerte sur la Bourbince et trois secteurs en vigilance
- Yonne : vigilance sur tout le département
- Côte d'Or : 6 bassins en alerte sur 18



Source Propluvia (gris : vigilance ; jaune : Alerte restrictions niveau 1 ; orange : Alerte renforcée restriction niveau 2 ; rouge : Crise, subsistent les usages prioritaires)

Suivi de l'alimentation en eau potable (données ARS)

Pas de difficulté signalée par les collectivités sauf un mel d'information du Syndicat du Revermont en inter-connexion avec Lons. L'ARS a pris contact avec le service AEP de l'agglomération. Les informations recueillies sont les suivantes :

Les sources sont tariées. La nappe des puits de Villevieux est au niveau d'août 2018. Le pompage est étalé sur la journée pour ne pas dénoyer les pompes. Les fontaines ont été coupées. Le service est en vigilance pour la ressource.

L'ARS a réalisé une enquête auprès des collectivités ayant eu des difficultés en 2018. La plupart ont réfléchi à des solutions, mais elles ne seront pas opérationnelles pour cet été.

Constatations AFB

Un suivi onde a été réalisé avant la période caniculaire dont le résultat était satisfaisant. Les derniers contrôles donne une situation correcte sur le Haut-Jura mais une situation qui se dégrade rapidement dans la plaine.

Suivi Indice Feu météo

Le SDIS suit quotidiennement l'IFM. L'indice est resté faible jusqu'à présent, indiquant un faible risque d'incendie malgré les fortes chaleurs.

Situation agricole

L'irrigation est en cours sur le maïs semence. La récolte de foin s'est déroulée dans de bonnes conditions.

Information sur le lac de Vouglans :

La cellule d'alerte s'est réunie le 26 juin et le 2 juillet. Compte tenu des turbinages réalisés par EDF aucun lâcher n'a été demandé. La côte est de 426 au 03/07.

Conclusion:**Les prévisions de MétéoFrance** (bulletin du 02/07/2019) :

Cette fin de semaine s'annonce estivale. Pas de passages perturbés, quelques averses possibles en milieu de semaine et le prochain week-end, surtout sur le relief, mais pas de lame d'eau significative attendue. Les températures en journée seront encore supérieures aux normales, entre 26 et 30 degrés en plaine.

Pour la semaine du lundi 08/07/2019 au dimanche 14/07/2019 :

En début de semaine, un épisode pluvieux va affecter l'ensemble des régions à l'exception du pourtour méditerranéen. Des orages sont attendus surtout sur les régions de la moitié sud. Les températures descendront vers les normales de saison avant de remonter à partir de jeudi à la faveur d'un temps redevenu sec et de plus en plus ensoleillé. Il fera à nouveau chaud sur la moitié sud mais sans atteindre les pics enregistrés ces derniers jours.

Tendance des températures pour la période du lundi 15/07/2019 au dimanche 28/07/2019 :

Les températures devraient rester globalement supérieures aux normales de saison.

La conclusion de la cellule est la suivante :

Vu le contexte actuel et la période sèche à venir, il est proposé de prendre un arrêté de niveau alerte sur l'ensemble du département du Jura.

Prochaine réunion de la cellule de veille le **jeudi 11 juillet 2019 à 14h30 à la DDT du Jura.**

L'adjoint au
chef du SEREF



P. MINOT