

**Cellule de veille sécheresse
du 08 août 2019**

COMPTE RENDU

direction
départementale
des Territoires

Jura

service
de l'eau, des risques
de l'environnement
et de la forêt

Participants / Excusés :

AFB : Guy DURAND
ARS : Linda NOURRY
DDT : Pierre MINOT et Sylvain LAUX (SEREF),
Yves Chevallier (SEA)
Fédération de pêche : Claude SCHNEITER

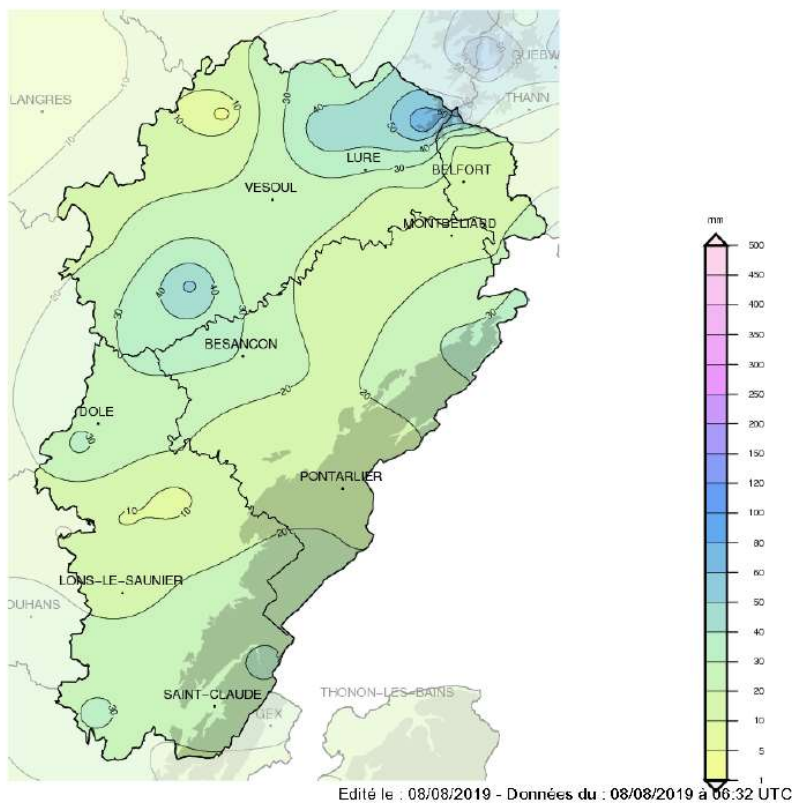
SIDPC : François CURIE
DREAL : excusé
Météo France : excusé

Situation météorologique et hydrologique (données Météo-France et DREAL)

Bilan des pluies de la semaine

La lame d'eau est assez proche de 20mm globalement. Localement, il est tombé plus de 40 mm notamment sur le Ballon d'Alsace ou sur le sud-ouest de la Haute-Saône. Et par endroit, c'est moins de 10mm. Cela constitue un bon arrosage.

7 août 2019



horaires d'ouverture :

9h00 – 11h45
13h45 – 16h30

4, rue du curé Marion
BP 50356
39015 Lons-le-Saunier
Cedex

téléphone :
03 84 86 80 00

télécopie :
03 84 86 80 10

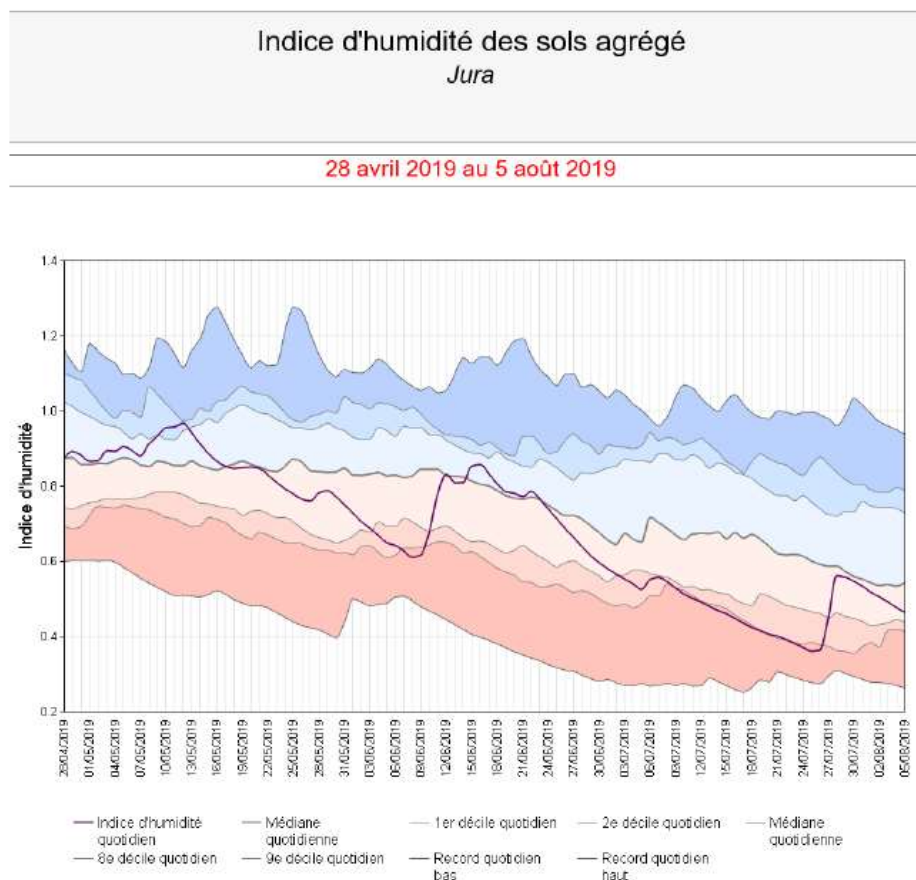
courriel :
ddt@jura.gouv.fr



Il manque toujours pratiquement 2 mois de pluie sur les secteurs les plus déficitaires, un peu moins ailleurs.

Indice d'humidité des sols

Après la hausse de la semaine dernière, l'indice descend à nouveau. Il est en dessous des normales à des valeurs inférieures au 1er décile pour les secteurs les plus secs et proche du 2ème décile pour les secteurs bien arrosés par les pluies de fin juillet.



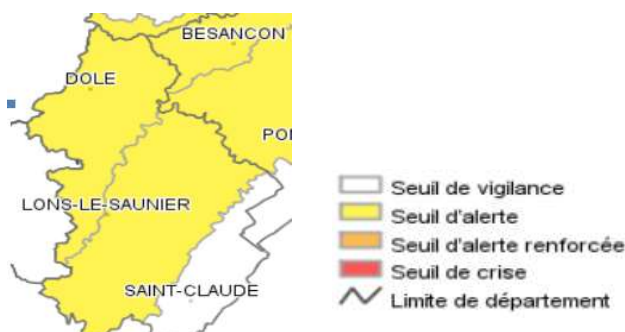
Edité le : 06/08/2019 - Données du : 06/08/2019 à 13:38 UTC

Hydrologie

Les effets des pluies de fin juillet s'estompent. Nous avons eu hier et avant-hier le passage d'un événement pluvio-orageux qui a donné entre 15mm (Lons) et 30mm sur la haute Chaîne du Jura et le nord du département (Tavaux).

Les évolutions sont donc à ce jour :

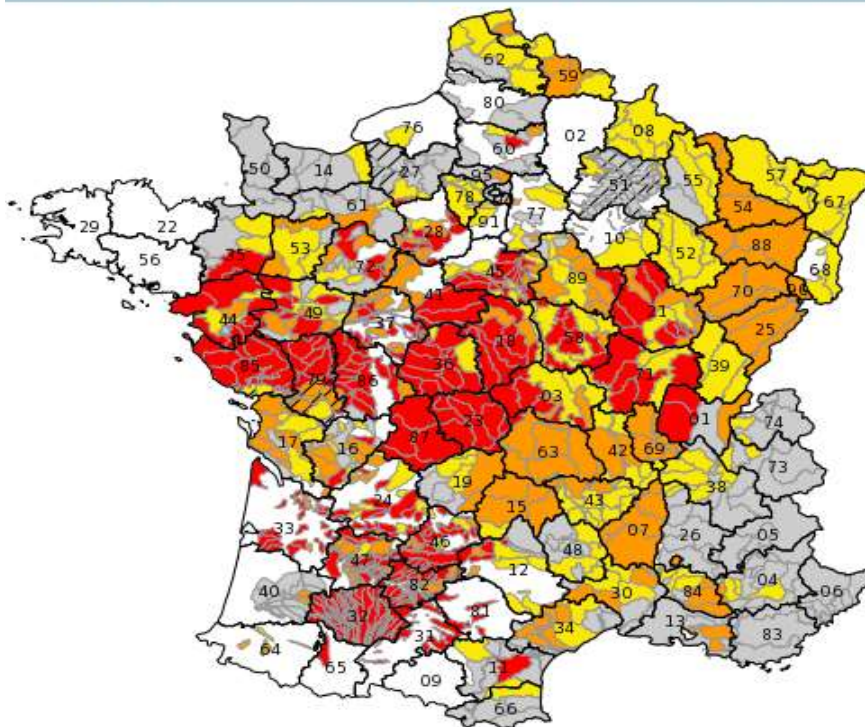
- Crise maintenue pour le plateau calcaire de Haute-Saône qui a vu peu de pluies
- Alerte Renforcée maintenue pour l'Allan et les Vosges haute-saônoises
- Alerte pour la moyenne vallée Doubs-Ognon et Saône-amont, le plateau calcaire jurassien, la Bresse jurassienne (le test 2020 maintiendrait la Seille en alerte renforcée).
- Vigilance pour Haute-Chaîne,



Point arrêts de la région et départements limitrophes :

- Ain : 3 bassins en crise, 1 bassin en alerte renforcée
- Saône-et-Loire : 3 bassins en vigilance, 2 en alerte renforcée et 3 en crise
- Côte d'Or : 3 bassins en alerte, 5 en alerte renforcée et 10 en crise
- Doubs : niveau alerte renforcée sur l'ensemble de son territoire
- Haute-Saône : niveau alerte renforcée sur l'ensemble de son territoire
- Territoire de Belfort : niveau alerte renforcée sur l'ensemble de son territoire
- Yonne : 1 bassin en vigilance, 3 en alerte, 6 en alerte renforcée et 1 en crise
- Nièvre : 7 en alerte, 1 en alerte renforcée et 8 en crise

Carte des arrêtés au 08/08/2019 (arrêtés publiés le 07/08/2019 minuit)



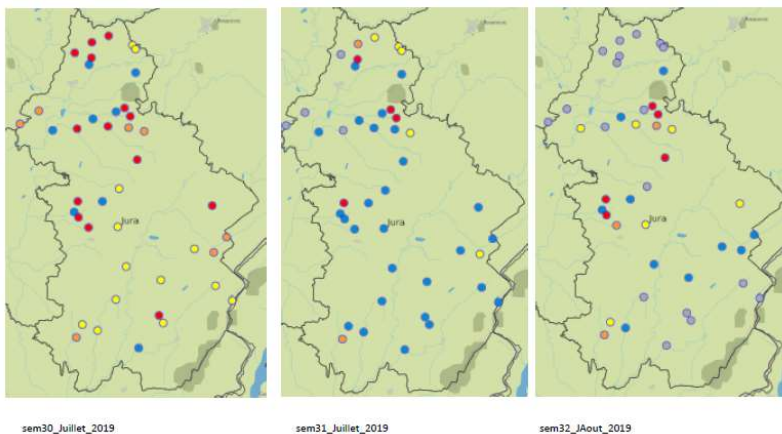
Source Propluvia (gris : vigilance ; jaune : Alerte restrictions niveau 1 ; orange : Alerte renforcée restriction niveau 2 ; rouge : Crise, subsistent les usages prioritaires)

Suivi de l'alimentation en eau potable (données ARS)

Pas de nouvelles informations. Ville de Lons toujours en vigilance, mais les besoins en août étant plus faibles, il ne devrait pas y avoir de problème de ressource dans les prochaines semaines.

Constatations AFB

Suivi Onde partiel. Situation se dégrade peu à peu surtout sur le Revermont et la plaine.



sem30_juillet_2019

sem31_juillet_2019

sem32_Aout_2019

Fédération de pêche

Pas de nouvelles alarmantes.

Suivi Indice Feu météo

IFM était modéré ce week-end et en début de semaine (un feu de chaume lundi).
Indice repasse en faible, suite aux pluies.

Situation agricole

Le MAA demande une solidarité paysanne pour le fourrage. Une soixantaine de départements sont en dérogation fauche de jachères.

Information sur le lac de Vouglans :

La cellule d'alerte s'est tenue hier matin. Un lâcher thermique pour les centrales nucléaires a eu lieu dimanche.

Les paramètres mesurés sont acceptables pour la saison, la cellule est en « vigilance ».

La cote de Vouglans est toujours à 426,15.

Le débit entrant reste supérieur (13 m³/s) au débit réservé (12 m³/s)

La situation est favorable pour la semaine à venir (seul vendredi sera chaud).

Prochaine cellule prévue mercredi 14 août 2019 à 11h.

Conclusion:

Prévisions de Météo-France (bulletin du 08/08/2019) :

Pour les prévisions à court terme, la limite pluvieuse dans la nuit vendredi à samedi devrait être assez active (de l'ordre de 20/30mm), puis une suivante est attendue en début de semaine prochaine qui pourrait également être active. Cela sera très bénéfique pour l'humidité des sols qui devraient remonter, mais ce ne sera sans doute pas suffisant pour les rivières.

Pour la semaine du lundi 12/08/2019 au dimanche 18/08/2019 :

La semaine commencera par un temps orageux du sud-ouest au nord-est et aux Alpes. Dès mardi les orages s'évacuent hors de nos frontières et le soleil revient sur une grande moitié sud alors que des passages faiblement pluvieux affecteront le tiers nord du pays. Pas de grosse chaleur en perspective avec des températures proches ou même légèrement inférieures aux normales de saison.

La conclusion de la cellule est la suivante :

Deux unités étant repassées en alerte et les prévisions n'annonçant pas de pluviométrie importante, il est proposé le maintien de l'arrêté au niveau alerte.

Prochaine réunion de la cellule de veille le **22/08/2019 à 10h30 à la DDT du Jura.**

L'adjoint au chef du SEREF



Pierre MINOT