







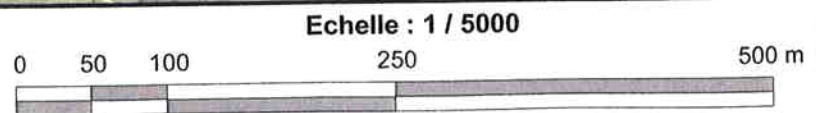



-  Lit mineur
-  Section couverte
-  Limite commune
-  RD 678
-  RD
-  Zones urbanisées
-  Equipements sensibles
-  Etablissements sensibles



PLAN DE PREVENTION DES RISQUES INONDATION
de La VALLIERE
CARTE DES ENJEUX



Janvier 2007
Planche 01