

DOLE

**PLAN DE PREVENTION DES
RISQUES D'INONDATION**



Moyenne Vallée du Doubs


**ZONAGE REGLEMENTAIRE
COMMUNE DE DOLE**
1/5 000


Carte
07/27

Planche 3/7


Légende


Zonage réglementaire


 Zone rouge

 Zone bleue

Divers

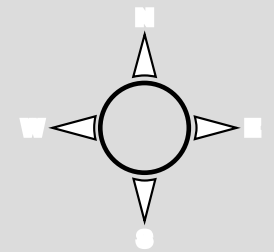
 Limite communale

 Dignes ou assimilés

 Profils en travers

 n° de profil et cote en crue centennale

AP12(199.72)



0 50 100 150 200 250 m



Conception : DDT 39

Sources : © IGN Paris ®

Reproduction interdite

Date : 09/2021