

# Annexe 4

## Plans parcellaires défrichement

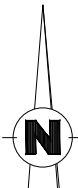
Dossier 23170

# COMMUNE DE LECT PROJET VOUGLANS SAUT-MORTIER

## DIVISION SECTION AM AN AO G

Y=6134750

O 123



Y=6134700

Y=6134650

X=1904500

X=1904550

X=1904600

X=1904600

X=1904650

X=

Défrichement

AN 372

AN 347

AN 371

AN 360

S=3 m<sup>2</sup>

Y=6134750

S=7 m<sup>2</sup>

S=42 m<sup>2</sup>

AO 124

AN 352

Y=6134700

AN 359

AO 125

AO 136

AO 126

AO 135

AO 127

AO 134

AO 137

LEGENDE

Application cadastrale

**ALBAN VUILLEMEY**  
Géomètre-Expert  
N° d'inscription : 06136  
1, place de Verdun  
39000 Lons-le-Saunier  
Tél. 03 84 24 18 40

Echelle 1/500

Planimétrie rattachée au système RGF93 CC47 (GPS réseau Orphéon)

Plan dressé le 13 décembre 2023 par Alban VUILLEMEY Géomètre-Expert

1 Place de Verdun - 39000 LONS-LE-SAUNIER

Tel : 03.84.24.18.40 - alban.vuillemey@geometre-expert.fr

Y=6134650

AO 132

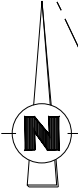
Y=6134650  
Dossier 23170

Y=6134650

# COMMUNE DE LECT

## PROJET VOUGLANS SAUT-MORTIER

### DIVISION SECTION AM AN AO G



X=1904450

X=1904500

AO 128

AO 111

AO 129

Y=6134600

AO 114

AO 115

AO 116

AO 117

AO 130

Y=6134600

AO 131

AO 112

AO 109

AO 113

AO 108

AO 107

S=69 m<sup>2</sup>

S=27 m<sup>2</sup> S=26 m<sup>2</sup>

S=88 m<sup>2</sup>

S=103 m<sup>2</sup>

S=54 m<sup>2</sup>

S=70 m<sup>2</sup>

S=41 m<sup>2</sup>

S=71 m<sup>2</sup>

Y=6134550

Y=6134550

AO 141

AO 205

LEGENDE

Application cadastrale

AO 206

Echelle 1/500

Planimétrie rattachée au système RGF93 CC47 (GPS réseau Orphéon)  
Plan dressé le 13 décembre 2023 par Alban VUILLEMEY Géomètre-Expert  
1 Place de Verdun - 39000 LONS-LE-SAUNIER  
Tel : 03.84.24.18.40 - alban.vuillemey@geometre-expert.fr

**ALBAN VUILLEMEY**  
Géomètre - Expert  
N° d'inscription : 06136  
1, place de Verdun  
39000 Lons-le-Saunier  
Tél. 03 84 24 18 40

AO 142

X=1904350

X=1904450

AO 202

X=1904500

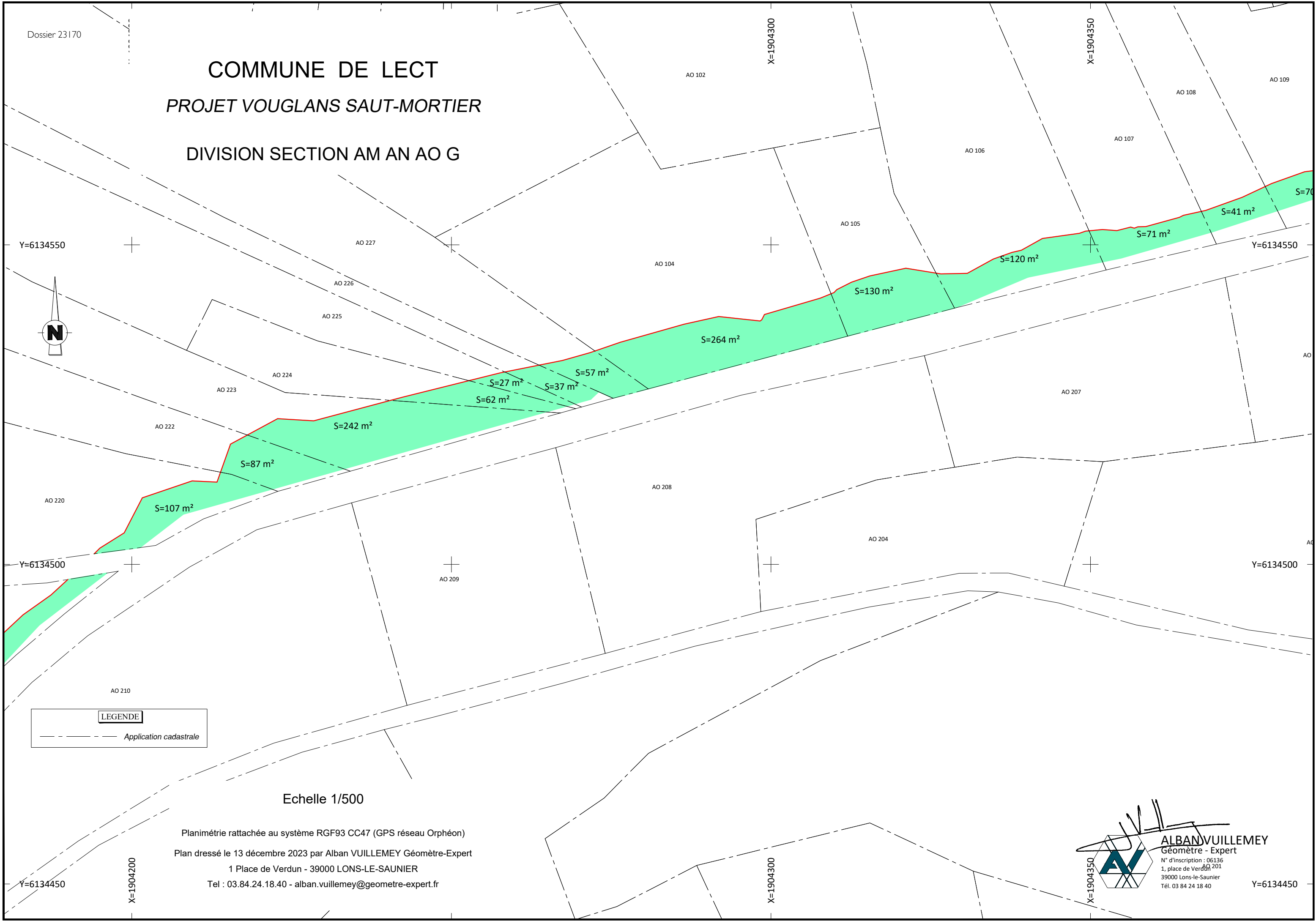
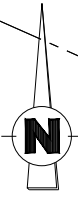
X=1904550

Dossier 23170

# COMMUNE DE LECT

## PROJET VOUGLANS SAUT-MORTIER

### DIVISION SECTION AM AN AO G



**LEGENDE**  
Application cadastrale

Echelle 1/500

Planimétrie rattachée au système RGF93 CC47 (GPS réseau Orphéon)  
Plan dressé le 13 décembre 2023 par Alban VUILLEMEY Géomètre-Expert  
1 Place de Verdun - 39000 LONS-LE-SAUNIER  
Tel : 03.84.24.18.40 - alban.vuillemey@geometre-expert.fr

**ALBAN VUILLEMEY**  
Géomètre - Expert  
N° d'inscription : 06136  
1, place de Verdun 201  
39000 Lons-le-Saunier  
Tél. 03 84 24 18 40

Dossier 23170

# COMMUNE DE LECT

## PROJET VOUGLANS SAUT-MORTIER

### DIVISION SECTION AM AN AO G

Y=6134500

Y=6134500

Y=6134450

Y=6134450

Y=6134400



**LEGENDE**

Application cadastrale

AO 232

AO 231

AO 217

AO 218

AO 216

AO 219

AO 213

AO 212

AO 214

AO 220

AO 210

S=107 m<sup>2</sup>

S=233 m<sup>2</sup>

Echelle 1/500

Planimétrie rattachée au système RGF93 CC47 (GPS réseau Orphéon)

Plan dressé le 13 décembre 2023 par Alban VUILLEMEY Géomètre-Expert

1 Place de Verdun - 39000 LONS-LE-SAUNIER

Tel : 03.84.24.18.40 - alban.vuillemey@geometre-expert.fr

**ALBAN VUILLEMEY**  
Géomètre - Expert  
N° d'inscription : 06136  
1, place de Verdun  
39000 Lons-le-Saunier  
Tél. 03 84 24 18 40

X=1904050

X=1904100

X=1904150

X=1904200

X=1904150

X=1904200

400

AO 184

Dossier 23170

# COMMUNE DE LECT

## PROJET VOUGLANS SAUT-MORTIER

### DIVISION SECTION AM AN AO G



Y=6134350

Y=6134300

Y=6134250

X=1904050

X=1904100

X=1904150

AO 236

AO 233

AO 234

AO 215

AO 235

G 92

AO 237

AO 238

S=49 m<sup>2</sup>

S=370 m<sup>2</sup>

S=255 m<sup>2</sup>

S=131 m<sup>2</sup>

G 91

Echelle 1/500

Planimétrie rattachée au système RGF93 CC47 (GPS réseau Orphéon)  
Plan dressé le 13 décembre 2023 par Alban VUILLEMEY Géomètre-Expert  
1 Place de Verdun - 39000 LONS-LE-SAUNIER  
Tel : 03.84.24.18.40 - alban.vuillemey@geometre-expert.fr

**LEGENDE**  
--- Application cadastrale

**ALBAN VUILLEMEY**  
Géomètre - Expert  
N° d'inscription : 06136  
1, place de Verdun  
39000 Lons-le-Saunier  
Tél. 03 84 24 18 40

Y=6134250

X=1904000

X=1904050

X=1904100

X=1904150

# COMMUNE DE LECT

## PROJET VOUGLANS SAUT-MORTIER

### DIVISION SECTION AM AN AO G

Y=6134250

Y=6134250

X=1903950

X=1904000

X=1904050



Y=6134200

Y=6134200

Y=6134150

| LEGENDE |                        |
|---------|------------------------|
|         | Application cadastrale |

AO 239

G 90

AO 244

G 89

AO 245

S=33 m<sup>2</sup>

S=24 m<sup>2</sup>

AO 246

S=82 m<sup>2</sup>

G 88

AO 247

G 93

AO 248

S=35 m<sup>2</sup>

AO 249

S=34 m<sup>2</sup>

AO 250

S=32 m<sup>2</sup>

S=22 m<sup>2</sup>

S=46 m<sup>2</sup>

AO 251

S=87 m<sup>2</sup>

G 94

AO 255

S=62 m<sup>2</sup>

G 87

AO 254

X=1903900

X=1903950

X=1904000

X=1904050

Echelle 1/500

Planimétrie rattachée au système RGF93 CC47 (GPS réseau Orphéon)  
 Plan dressé le 13 décembre 2023 par Alban VUILLEMEY Géomètre-Expert  
 1 Place de Verdun - 39000 LONS-LE-SAUNIER  
 Tel : 03.84.24.18.40 - alban.vuillemey@geometre-expert.fr

**ALBAN VUILLEMEY**  
 Géomètre - Expert  
 N° d'inscription : 06136  
 1, place de Verdun  
 39000 Lons-le-Saunier  
 Tél. 03 84 24 18 40

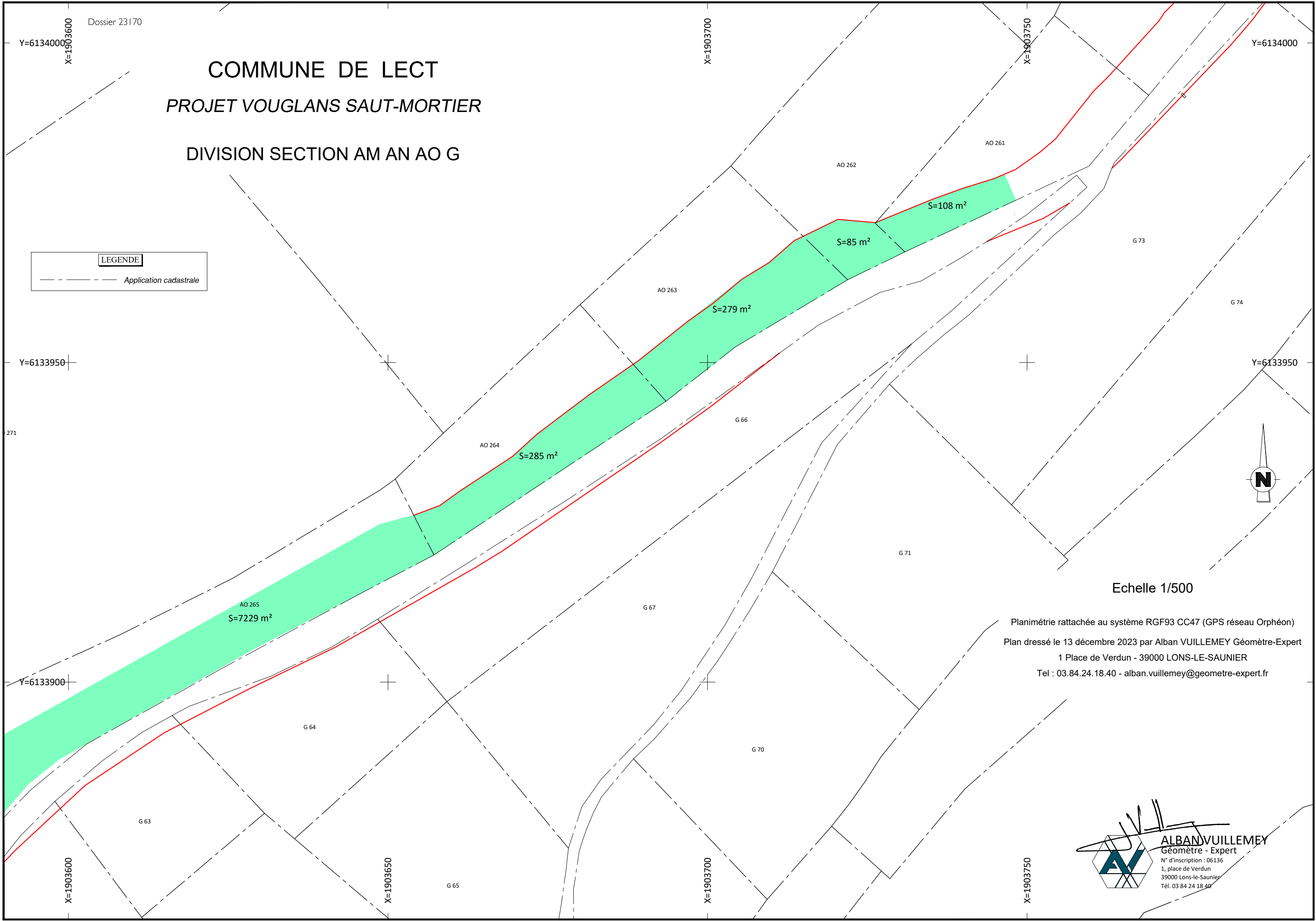
# COMMUNE DE LECT

## PROJET VOUGLANS SAUT-MORTIER

### DIVISION SECTION AM AN AO G

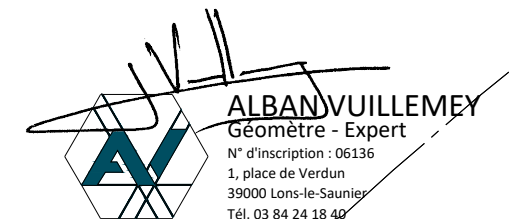
**LEGENDE**

Application cadastrale



Echelle 1/500

Planimétrie rattachée au système RGF93 CC47 (GPS réseau Orphéon)  
Plan dressé le 13 décembre 2023 par Alban VUILLEMEY Géomètre-Expert  
1 Place de Verdun - 39000 LONS-LE-SAUNIER  
Tel : 03.84.24.18.40 - alban.vuillemey@geometre-expert.fr





Dossier 170

X=1903350

X=1903450

X=1903500

# COMMUNE DE LECT PROJET VOUGLANS SAUT-MORTIER

**LEGENDE**

--- Application cadastrale

## DIVISION SECTION AM AN AO G

Echelle 1/500

Planimétrie rattachée au système RGF93 CC47 (GPS réseau Orphéon)  
 Plan dressé le 13 décembre 2023 par Alban VUILLEMEY Géomètre-Expert  
 1 Place de Verdun - 39000 LONS-LE-SAUNIER  
 Tel : 03.84.24.18.40 - alban.vuillemey@geometre-expert.fr

Y=6133850

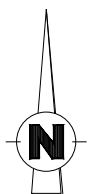
Y=6133850

Y=6133800

Y=6133800

Y=6133750

Y=6133750



AO 268

AO 267

S=83 m<sup>2</sup>

AO 265  
S=7229 m<sup>2</sup>

AO 265  
S=7229 m<sup>2</sup>

G 213

G 57

X=1903350

X=1903400

X=1903450

X=1903500

**ALBAN VUILLEMEY**  
 Géomètre - Expert  
 N° d'inscription : 06136  
 1, place de Verdun  
 39000 Lons-le-Saunier  
 Tél. 03 84 24 18 40

Dossier 23170


X=1903300

X=1903350

X=1903400

G 236

X=1903450



Y=6133350

+

+

+

+

Y=6133350

S=598 m<sup>2</sup>

S=142 m<sup>2</sup>

S=866 m<sup>2</sup>

S=104 m<sup>2</sup>

S=482 m<sup>2</sup>

LEGENDE

Application cadastrale

Y=6133300

+

+

+

+

Y=6133300

G 194

G 195

S=3861 m<sup>2</sup>

G 200

S=0 m<sup>2</sup>

COMMUNE DE LECT  
PROJET VOUGLANS SAUT-MORTIER  
DIVISION SECTION AM AN AO G

Echelle 1/500

Planimétrie rattachée au système RGF93 CC47 (GPS réseau Orphéon)

Plan dressé le 13 décembre 2023 par Alban VUILLEMEY Géomètre-Expert

1 Place de Verdun - 39000 LONS-LE-SAUNIER

Tel : 03.84.24.18.40 - alban.vuillemey@geometre-expert.fr

G 199

Y=6133250

X=1903300

X=1903400

X=1903450

Y=6133250



**ALBAN VUILLEMEY**  
Géomètre - Expert  
N° d'inscription : 06133  
1, place de Verdun  
39000 Lons-le-Saunier  
Tél. 03 84 24 18 40

COMMUNE DE LECT  
PROJET VOUGLANS SAUT-MORTIER  
DIVISION SECTION AM AN AO G

Dossier 23170

Y=6133250

Y=6133200

Y=6133150

X=1903300

350

X=1903400

X=1903450

G 199

Y=6133250

G 196

G 197

S=740 m<sup>2</sup>

G 198

S=9 m<sup>2</sup>

Y=6133200

G 295

S=249 m<sup>2</sup>

G 302


LEGENDE

Application cadastrale

Echelle 1/500

Planimétrie rattachée au système RGF93 CC47 (GPS réseau Orphéon)  
Plan dressé le 13 décembre 2023 par Alban VUILLEMEY Géomètre-Expert  
1 Place de Verdun - 39000 LONS-LE-SAUNIER  
Tel : 03.84.24.18.40 - alban.vuillemey@geometre-expert.fr

G 303



**ALBAN VUILLEMEY**  
Géomètre - Expert  
N° d'inscription : 06136  
1, place de Verdun  
39000 Lons-le-Saunier  
Tél. 03 84 24 18 40

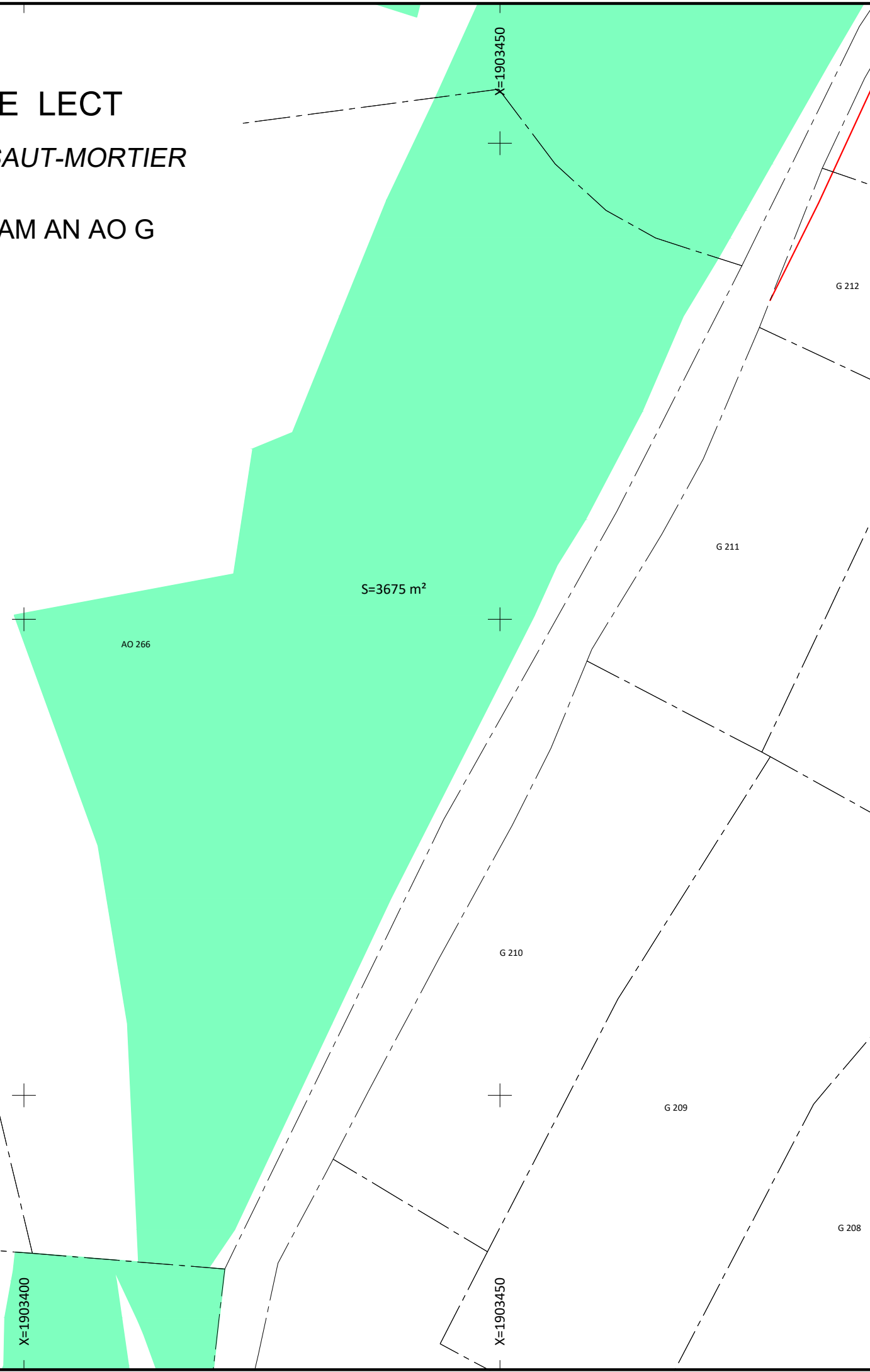
Y=6133150

X=1903400

X=1903450

COMMUNE DE LECT  
PROJET VOUGLANS SAUT-MORTIER

DIVISION SECTION AM AN AO G



S=3675 m<sup>2</sup>

AO 266

G 212

G 211

G 214

G 215

G 216

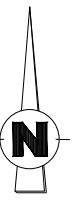
G 217

G 208

G 209

G 210

G 222



Echelle 1/500

Planimétrie rattachée au système RGF93 CC47 (GPS réseau Orphéon)  
Plan dressé le 13 décembre 2023 par Alban VUILLEMEY Géomètre-Expert  
1 Place de Verdun - 39000 LONS-LE-SAUNIER  
Tel : 03.84.24.18.40 - alban.vuillemey@geometre-expert.fr

LEGENDE

Application cadastrale



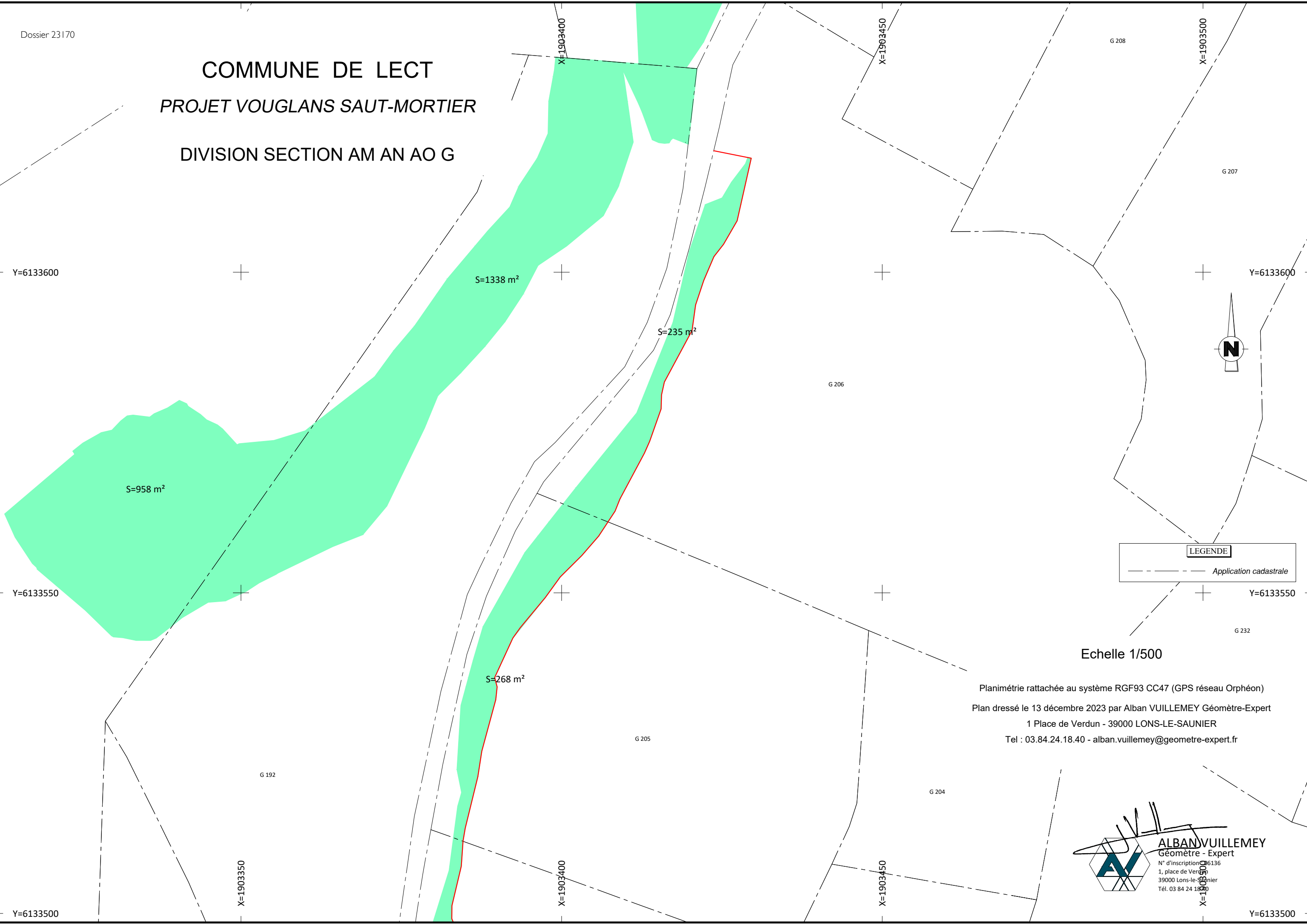
**ALBAN VUILLEMEY**  
Géomètre - Expert  
N° d'inscription : 06136  
1, place de Verdun  
39000 Lons-le-Saunier  
Tél. 03 84 24 18 40

Dossier 23170  
X=1903350  
Y=6133750  
Y=6133700  
Y=6133650  
X=1903350  
X=1903400  
X=1903450  
X=1903500

# COMMUNE DE LECT

## PROJET VOUGLANS SAUT-MORTIER

### DIVISION SECTION AM AN AO G



LEGENDE  
Application cadastrale

Echelle 1/500

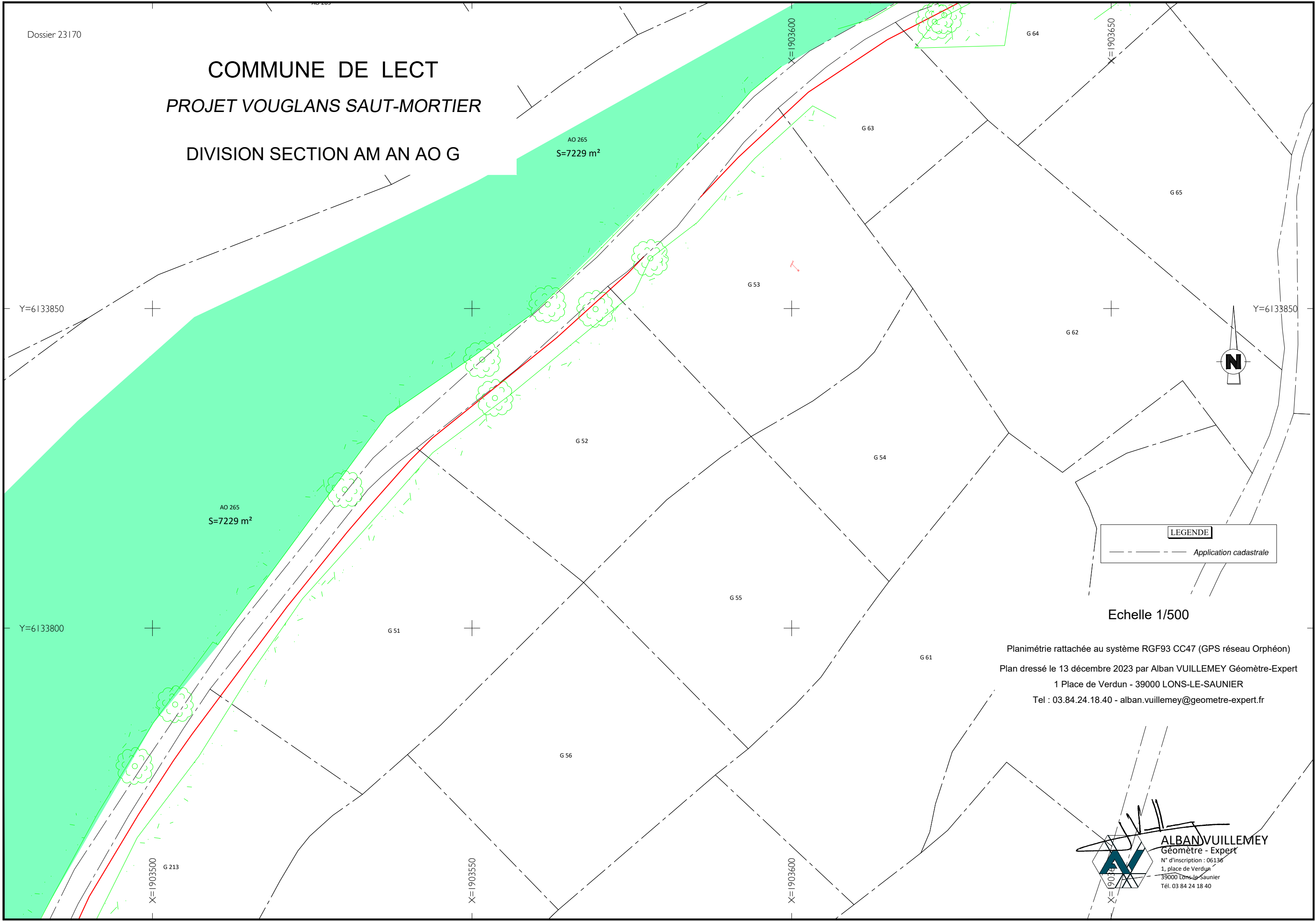
Planimétrie rattachée au système RGF93 CC47 (GPS réseau Orphéon)  
Plan dressé le 13 décembre 2023 par Alban VUILLEMEY Géomètre-Expert  
1 Place de Verdun - 39000 LONS-LE-SAUNIER  
Tel : 03.84.24.18.40 - alban.vuillemey@geometre-expert.fr

**ALBAN VUILLEMEY**  
Géomètre - Expert  
N° d'inscription 6136  
1, place de Verdun  
39000 Lons-le-Saunier  
Tél. 03 84 24 18 40

# COMMUNE DE LECT

## PROJET VOUGLANS SAUT-MORTIER

### DIVISION SECTION AM AN AO G



**LEGENDE**

Application cadastrale

Echelle 1/500

Planimétrie rattachée au système RGF93 CC47 (GPS réseau Orphéon)  
Plan dressé le 13 décembre 2023 par Alban VUILLEMEY Géomètre-Expert  
1 Place de Verdun - 39000 LONS-LE-SAUNIER  
Tel : 03.84.24.18.40 - alban.vuillemey@geometre-expert.fr

**ALBAN VUILLEMEY**  
Géomètre - Expert  
N° d'inscription : 06136  
1, place de Verdun  
39000 Lons-le-Saunier  
Tél. 03 84 24 18 40

Dossier 23170

Y=6133500

X=1903300

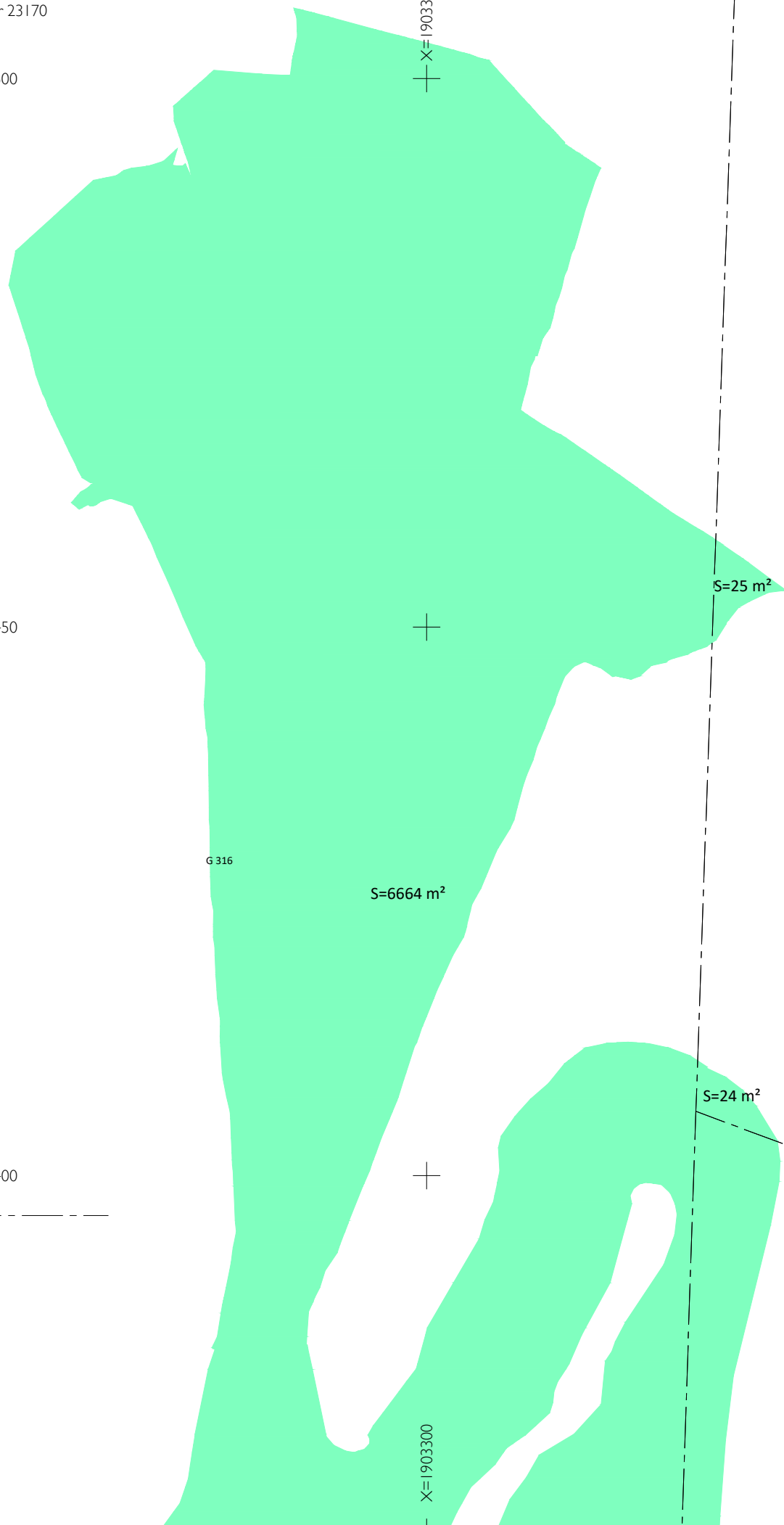
X=1903350

1400

1450

# COMMUNE DE LECT PROJET VOUGLANS SAUT-MORTIER

## DIVISION SECTION AM AN AO G

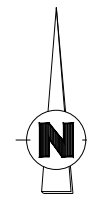


S=25 m<sup>2</sup>

G 193

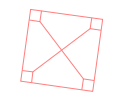
S=278 m<sup>2</sup>

G 201



G 202

Y=6133450



LEGENDE

Application cadastrale

Echelle 1/500

Planimétrie rattachée au système RGF93 CC47 (GPS réseau Orphéon)

Plan dressé le 13 décembre 2023 par Alban VUILLEMEY Géomètre-Expert

1 Place de Verdun - 39000 LONS-LE-SAUNIER

Tel : 03.84.24.18.40 - alban.vuillemey@geometre-expert.fr

Y=6133450

X=1903300

Y=6133400

X=1903300

X=1903350

1400

S=24 m<sup>2</sup>

X=1903300

X=1903350

X=1903400

X=1903450

S=11 m<sup>2</sup>

**ALBAN VUILLEMEY**  
Géomètre - Expert  
N° d'inscription : 06136  
1, place de Verdun  
39000 Lons-le-Saunier  
Tél. 03 84 24 18 40