


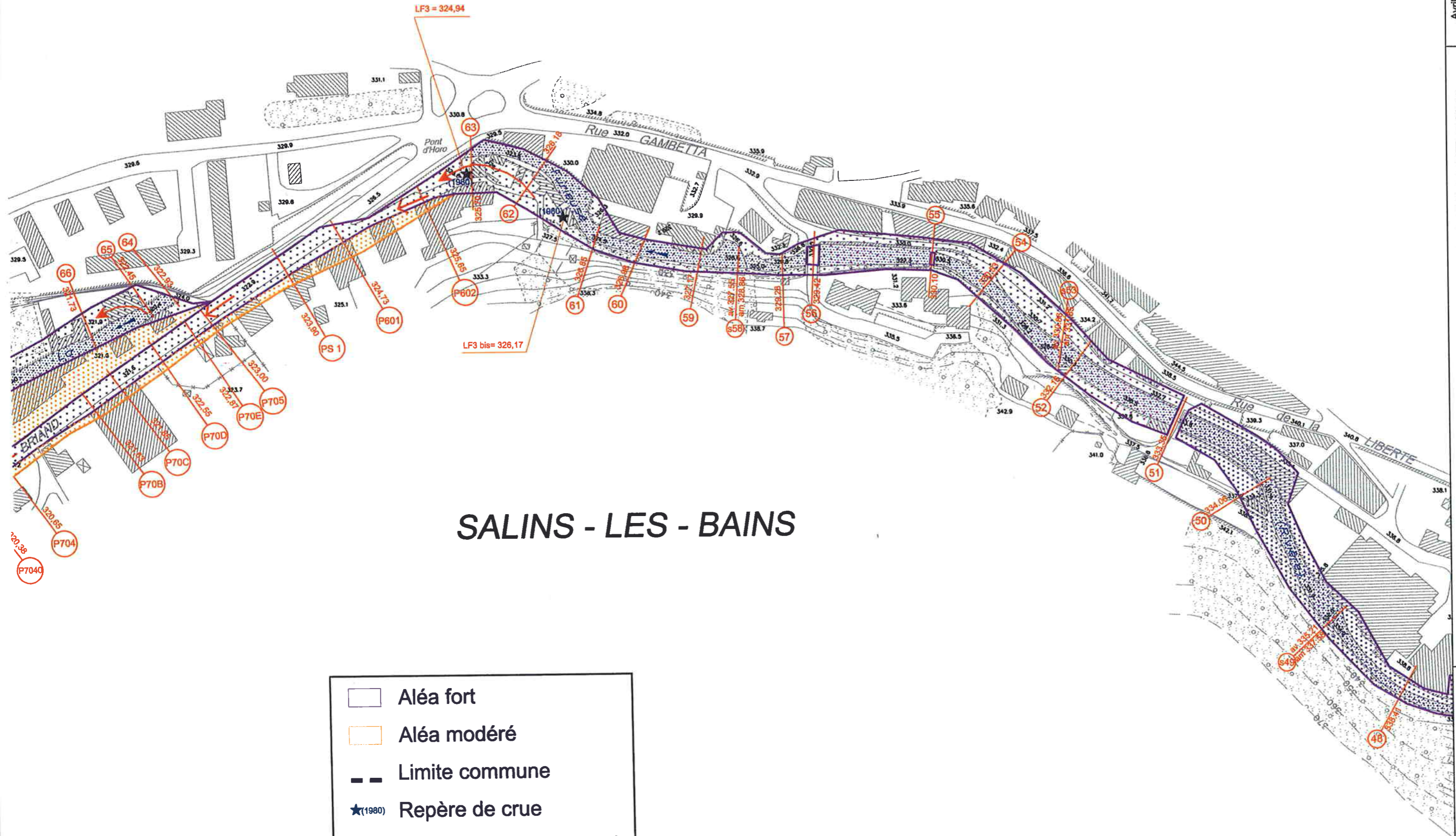
SALINS - LES - BAINS









	Aléa fort
	Aléa modéré
	Limite commune
	Repère de crue
	Ecoulement préférentiel
	Ruissellement
	Profil en travers (n° profil-cote crue centennale)
	Limnigraphe











La Barbarine

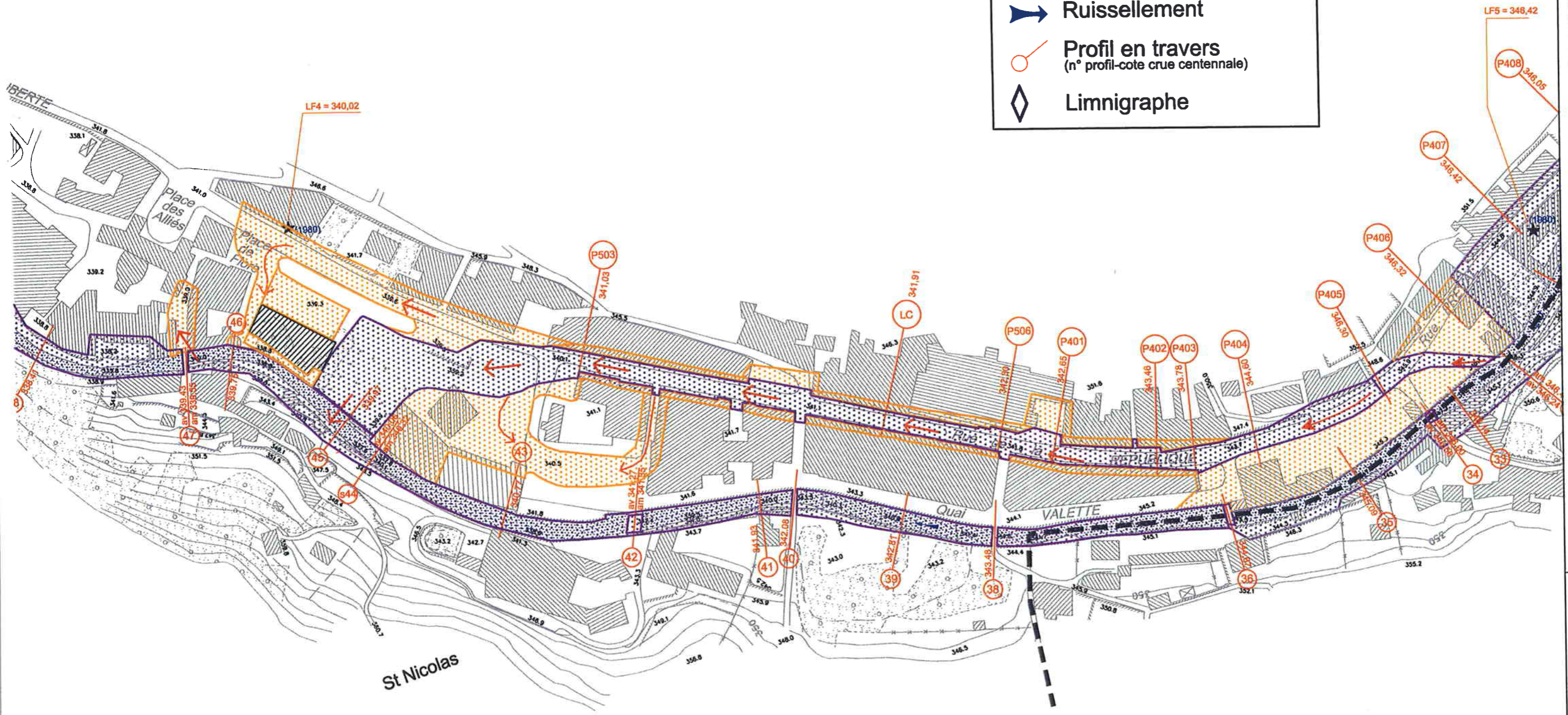
SALINS - LES - BAINS



-  Aléa fort
-  Aléa modéré
-  Limite commune
-  Repère de crue (1980)
-  Ecoulement préférentiel
-  Ruissellement
-  Profil en travers (n° profil-cote crue centennale)
-  Limnigraphe











-  Aléa fort
-  Aléa modéré
-  Limite commune
-  (1980) Repère de crue
-  Ecoulement préférentiel
-  Ruissellement
-  Profil en travers
(n° profil-cote crue centennale)
-  Limnigraphe



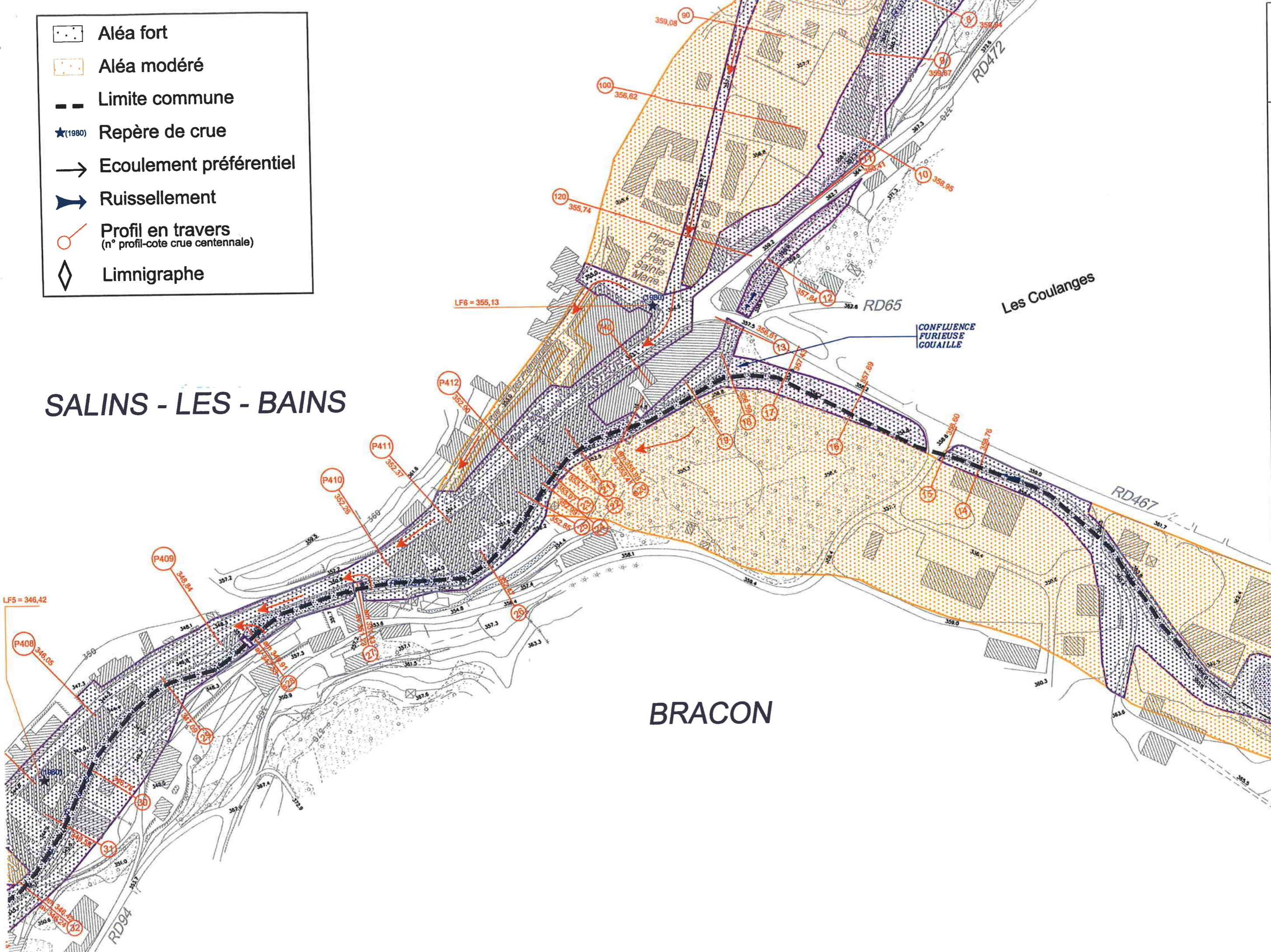
SALINS - LES - BAINS

Les Cordeliers

BRACON

-  Aléa fort
-  Aléa modéré
-  Limite commune
-  Repère de crue (1980)
-  Ecoulement préférentiel
-  Ruissellement
-  Profil en travers (n° profil-cote crue centennale)
-  Limnigraphe

SALINS - LES - BAINS



BRACON


- Aléa fort
- Aléa modéré
- Limite commune
- ★ (1980) Repère de crue
- Ecoulement préférentiel
- Ruissellement
- ↗ Profil en travers
(n° profil-cote crue centennale)
- ◊ Limnigraphe









SALINS - LES - BAINS



BRACON

Direction
Départementale
de l'Équipement
Jura



-  Aléa fort
-  Aléa modéré
-  Limite commune
-  Repère de crue
-  Ecoulement préférentiel
-  Ruissellement
-  Profil en travers
(n° profil-cote crue centennale)
-  Limnigraphe

SALINS - LES - BAINS

