







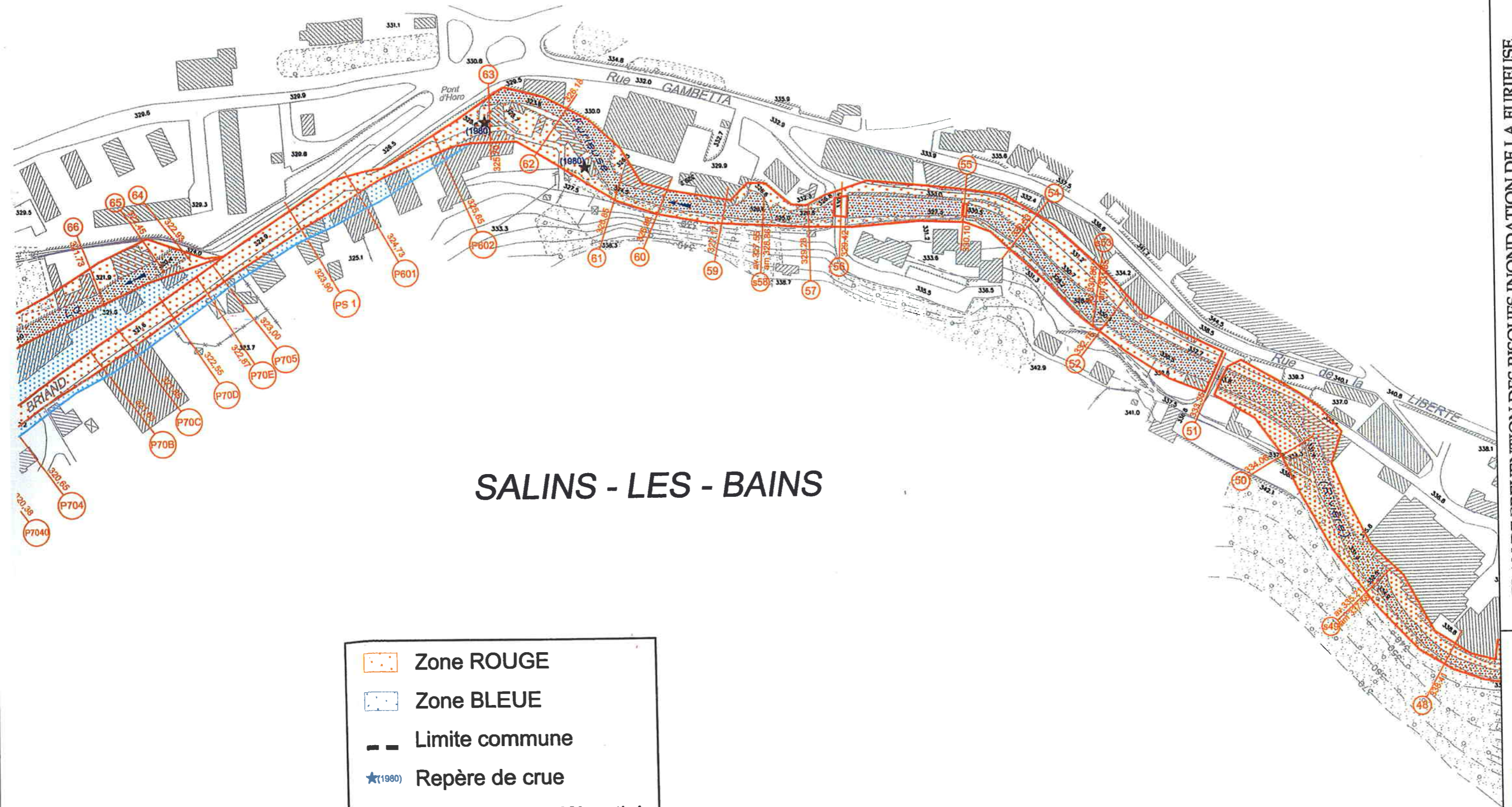











SALINS - LES - BAINS









-  Zone ROUGE
-  Zone BLEUE
-  Limite commune
-  Repère de crue
-  Ecoulement préférentiel
-  Ruissellement
-  Profil en travers (n° profil-cote crue centennale)
-  Limnigraphe

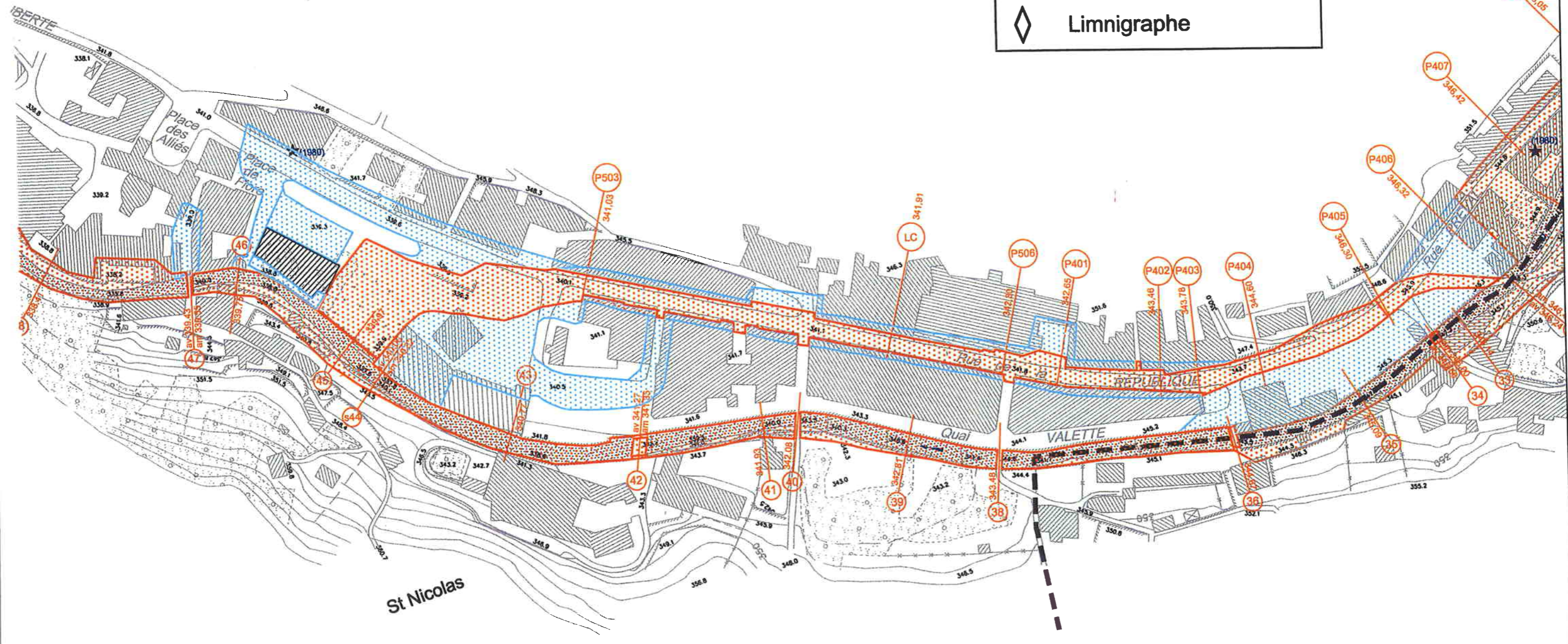


SALINS - LES - BAINS

-  Zone ROUGE
-  Zone BLEUE
-  Limite commune
-  Repère de crue (1980)
-  Ecoulement préférentiel
-  Ruissellement
-  Profil en travers
(n° profil-cote crue centennale)
-  Limnigraphe











-  Zone ROUGE
-  Zone BLEUE
-  Limite commune
-  Repère de crue (1980)
-  Écoulement préférentiel
-  Ruissellement
-  Profil en travers
(n° profil-cote crue centennale)
-  Limnigraphe



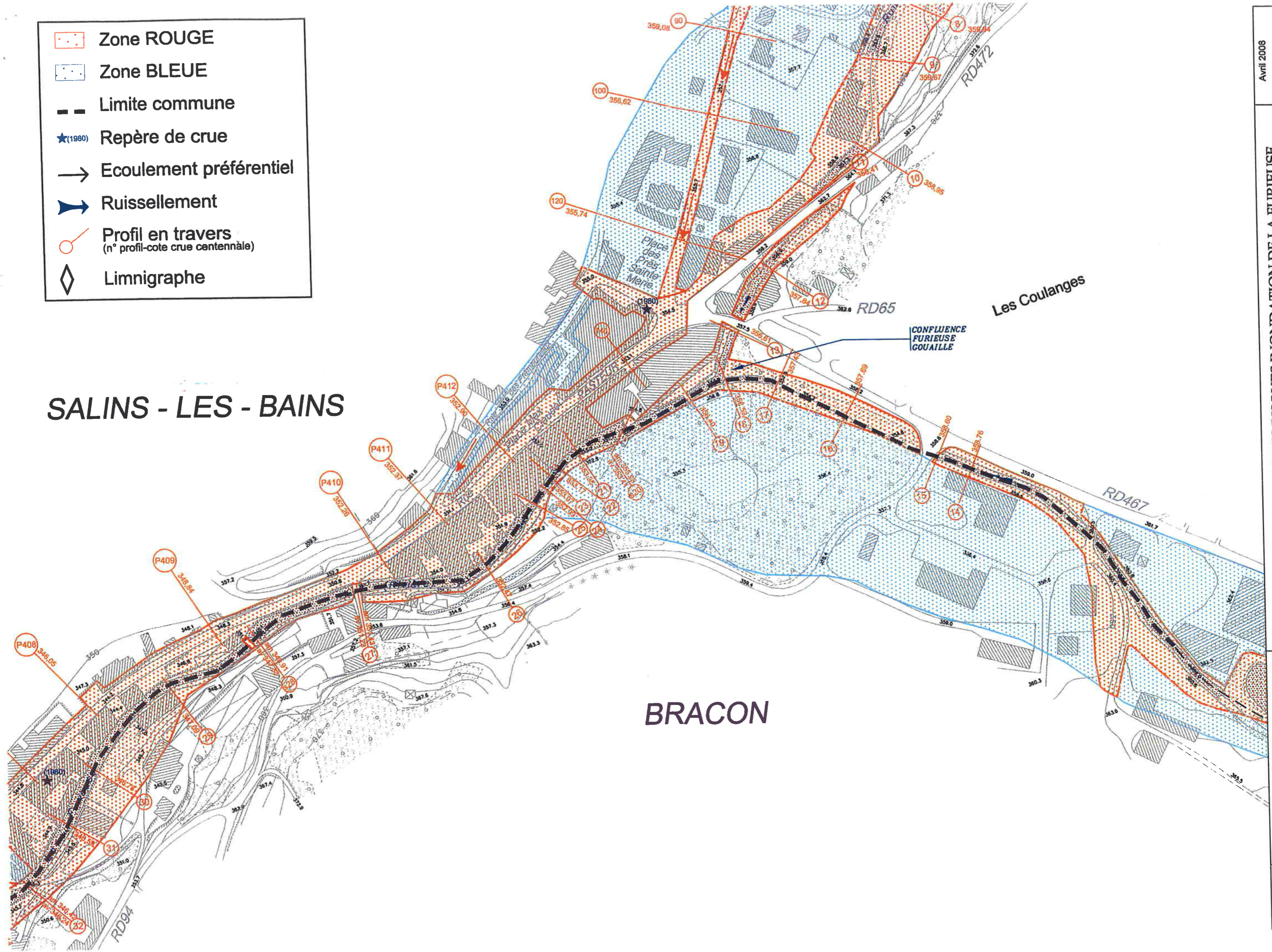
SALINS - LES - BAINS

Les Cordeliers

BRACON









-  Zone ROUGE
-  Zone BLEUE
-  Limite commune
-  Repère de crue (1980)
-  Ecoulement préférentiel
-  Ruissellement
-  Profil en travers (n° profil-cote crue centennale)
-  Limnigraphe

SALINS - LES - BAINS

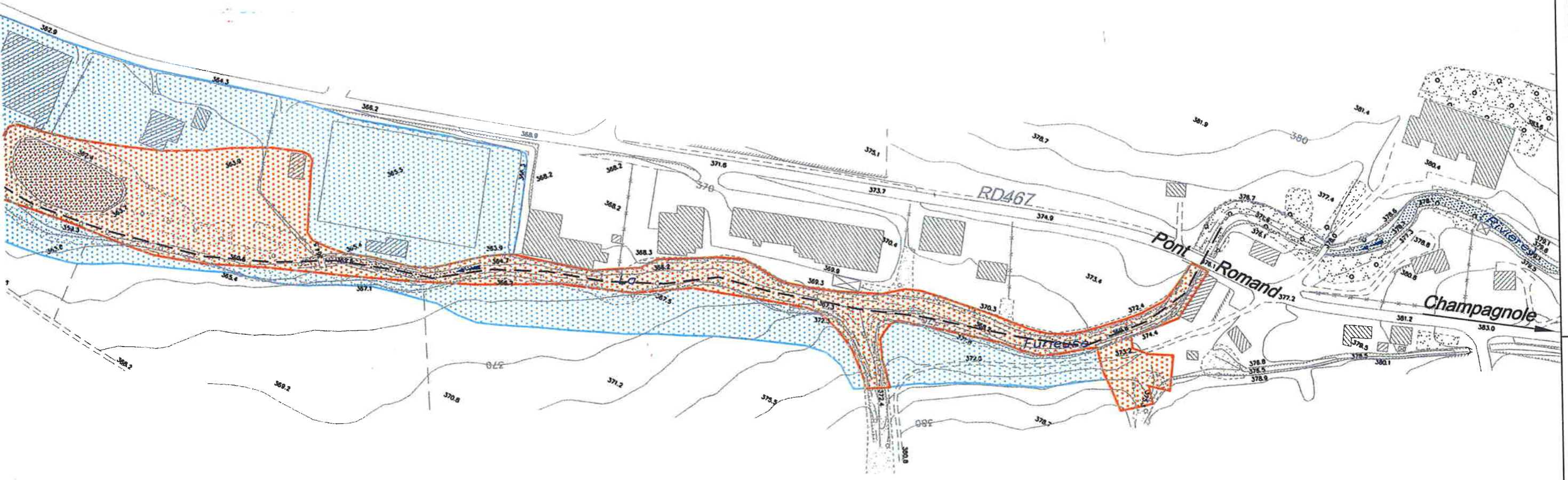


BRACON



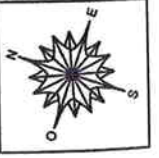
-  Zone ROUGE
-  Zone BLEUE
-  Limite commune
-  Repère de crue
-  Ecoulement préférentiel
-  Ruissellement
-  Profil en travers
(n° profil-cote crue centennale)
-  Limnigraphe









SALINS - LES - BAINS



BRACON

Direction
 Départementale
 de l'Équipement
 Jura



-  Zone ROUGE
-  Zone BLEUE
-  Limite commune
-  Repère de crue (1980)
-  Ecoulement préférentiel
-  Ruissellement
-  Profil en travers (n° profil-cote crue centennale)
-  Limnigraphe

SALINS - LES - BAINS

